
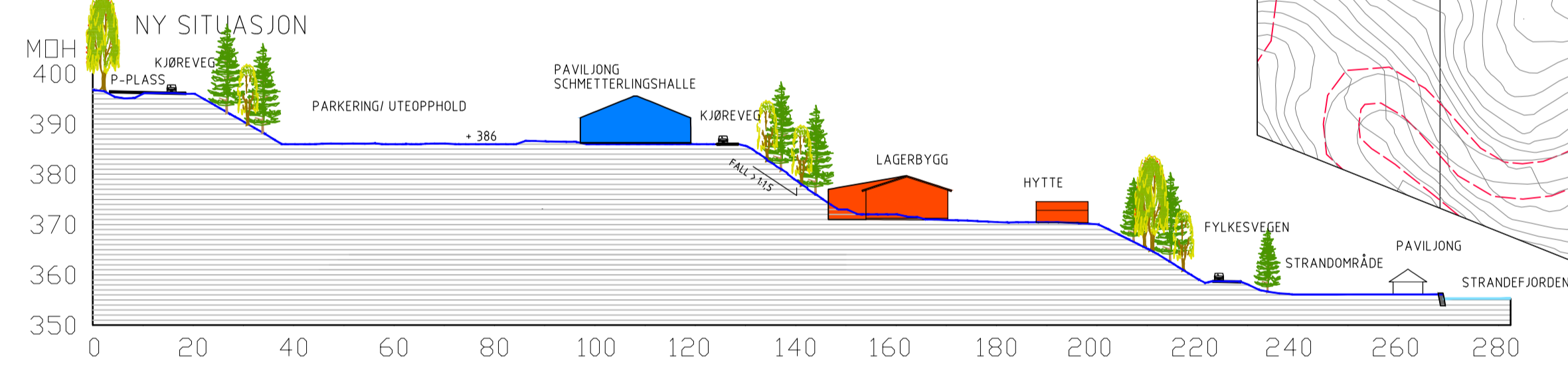




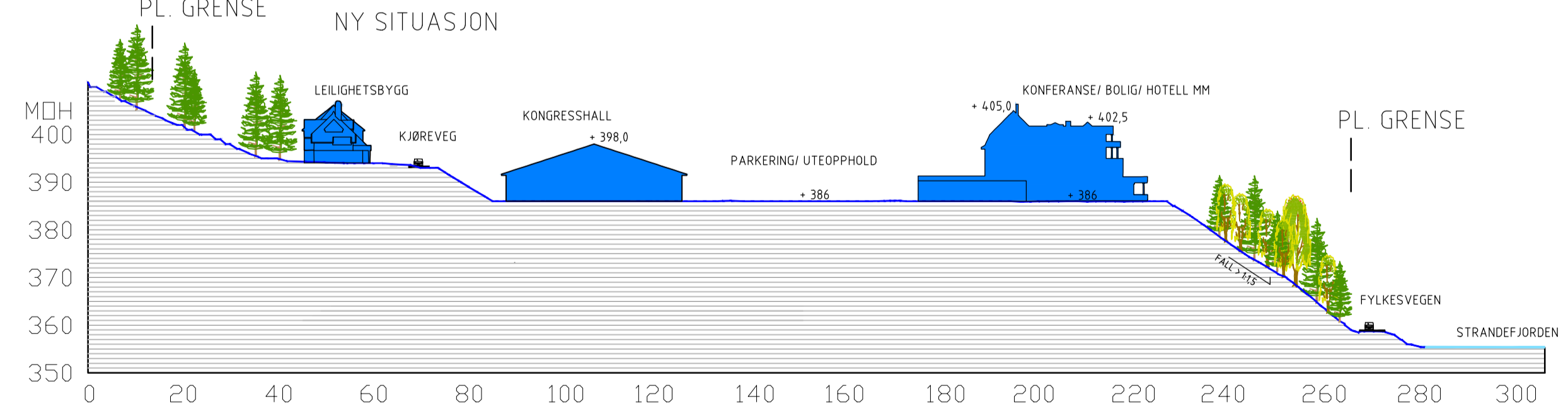
SNITT A MÅLESTOKK 1:1000



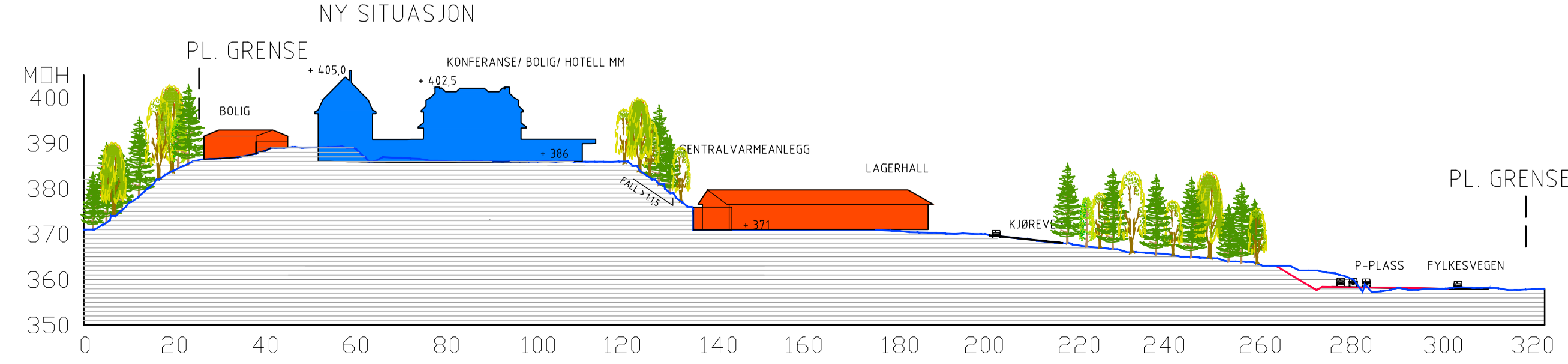
SNITT B MÅLESTOKK 1:1000



SNITT C MÅLESTOKK 1:1000



SNITT D MÅLESTOKK 1:1000



TEGNFORKLARING

- | | | | |
|--|------------------------|--|----------------------|
| | BEGRENSNING AV OMRÅDET | | TEGNFORKLARING SNITT |
| | FORMÅLSGRENSE | | EKSISTERENDE TERRENG |
| | ANNEN VEGETASJON | | NYTT TERRENG |
| | TRER OG BUSKER | | |
| | PLEN - GRASSAREALER | | |
| | PLEN - GRASSAREALER | | |
| | VANN | | |
| | EKSISTERENDE BYGG | | |
| | NYBYGG | | |
| | KJØREVEG | | |
| | PARKERINGSPLASSER | | |
| | GANGAREALER/ BELEGNING | | |
| | FLAGGSTANG | | |
| | TERRENGMUR | | |
| | LEKEUTSTYR | | |

REGULERT AREAL = 56,34 DEKAR
MÅLESTOKK 1:1000
Horisontal skala 1:1000

A		-		-		-		-	
REVISJON	DATA	REVISJON	GJELDER	DATA	LITFRØT	KONTR.			
ROKKEHAUGEN - LO							NORD-AURDAL KOMMUNE		
LANDSKAPSPLAN							UTOMHUSOMRÅDE		
TILTAKSHAVER: NORBERT KÜHN							MÅLESTOKK: 11000		
LO							ARKIVNR.: 529		
2920 LEIRA I VALDRES							OPPRAGSR: ROKKEHAUGEN 529		
LANDSKAPSARKITEKT JOHN LIE							TEK NR: 1		
PORSGRUNNVEIEN 190							DATE: 10.06.17		
3705 SKIEN									
MOBIL TELEFON 906 81024									