

507701

507800

507891

6743555

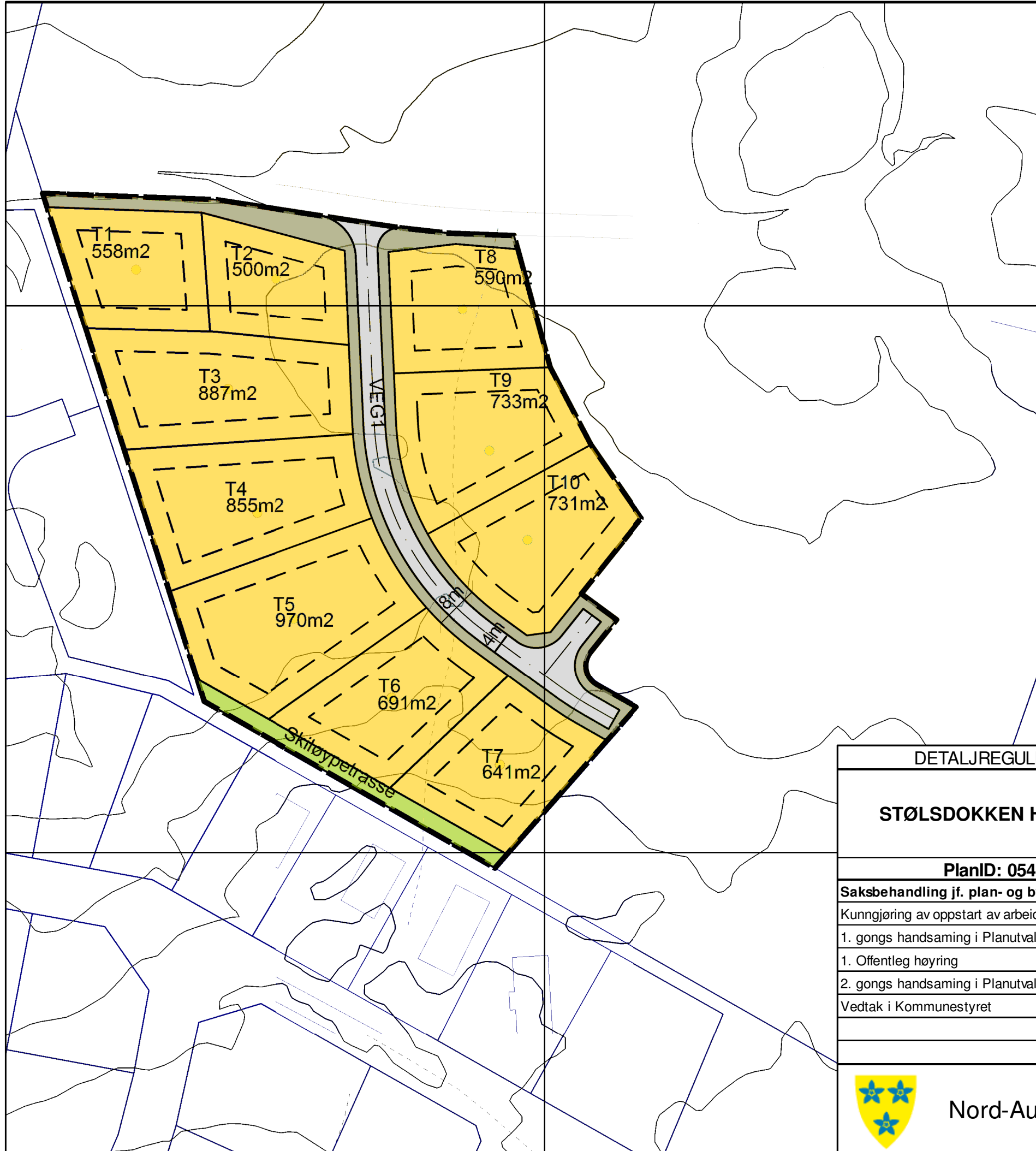
6743555

6743500

6743500

6743400

6743345



Tegnforklaring

nr. 1 - BEBYGGELSE OG ANLEGG

Fritidsbebyggelse

Aktivitetstrasse \ Skiløype

nr. 2 - SAMFERDSELSANLEGG OG TEKNISK INFRASTRUKTUR

Kjøreveg

Annen veggrunn - grøntareal

LINJESYMBOLER Juridiske linjer

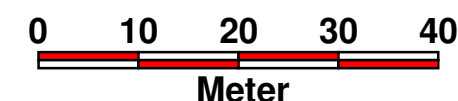
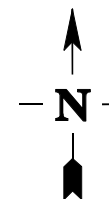
Plangrense

Grense for arealformål

Byggegrense

Regulert tomtegrense

Regulert senterlinje



DETALJREGULERING FOR

STØLSDOKKEN HYTTEGREN

Kartgrunnlag	FKB, 21.10.2015
Koordinatsystem:	EUREF89, UTM 32N
Målestokk:	1 / 750
Ekvidistans:	Ekvidistans 1m - Høgdegrunnl. NN2000
PlanID: 0542DR222	Forslagstill: Nord-Aurdal kommune

Saksbehandling jf. plan- og bygningslova	Dato	Saksnr.	Signatur
Kunngjøring av oppstart av arbeidet	24.05.2015		es
1. gongs handsaming i Planutvalget	20.04.2017	024/17	es
1. Offentleg høyring	24.06.2017	09.09.2017	es
2. gongs handsaming i Planutvalget.	08.02.2018	002/18	es
Vedtak i Kommunestyret	15.02.2018	001/18	es



Nord-Aurdal kommune

Plan utarbeidet av:
PLAN OPPMÅLING VALDRES

Saksbehandler:
es
Dato:
08.02.2018

507701

507800

507891