














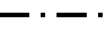


Tegnforklaring

nr. 1 - BEBYGGELSE OG ANLEGG		Rød sone iht. T-1442
 Offentlig eller privat tjenesteyting		Gul sone iht. T-1442
 Energianlegg		Ras- og skredfare
nr. 2 – SAMFERDSELSANLEGG OG TEKNISK INFRASTRUKTUR		Flomfare
 Veg	LINJESYMBOLER Juridiske linjer	
 Kjøreveg		Plangrense
 Gang-/sykkelveg		Grense for arealformål
 Annen veggrunn - grøntareal		Byggegrense
SIKRINGSONE		Frisiktlinje
 Frisikt		Grense for faresoner

N

0 15 30 45 60 75
Meter

DETALJREGULERING FOR			
AURDAL OMSORGSSENTER	Kartgrunnlag	FKB, 21.10.2015	
	Koordinatssystem:	EUREF89, UTM 32N	
	Målestokk:		
	Ekvidistanse:	Ekv. 5 meter - Høgdegrunnlag NN2000	
PlanID: 0542DR261			
Saksbehandling jf. plan- og bygningslova			
	Dato	Saksnr.	Signatur
Kunngjøring av oppstart av arbeidet	24.03.2018		es
1. gangs behandling i Planutvalget	24.01.2019	001/19	es
1. Offentlig høring	01.02.2019	17.03.2019	es
2. gangs behandling i Planutvalget.	06.06.2019	034/19	es
Vedtak i Kommunestyret	20.06.2019	049/19	es
 Nord-Aurdal kommune		Sakshandsamar: es	
Plan utarbeidet av: <i>iVest Consult</i>		Dato: 20.06.2019	