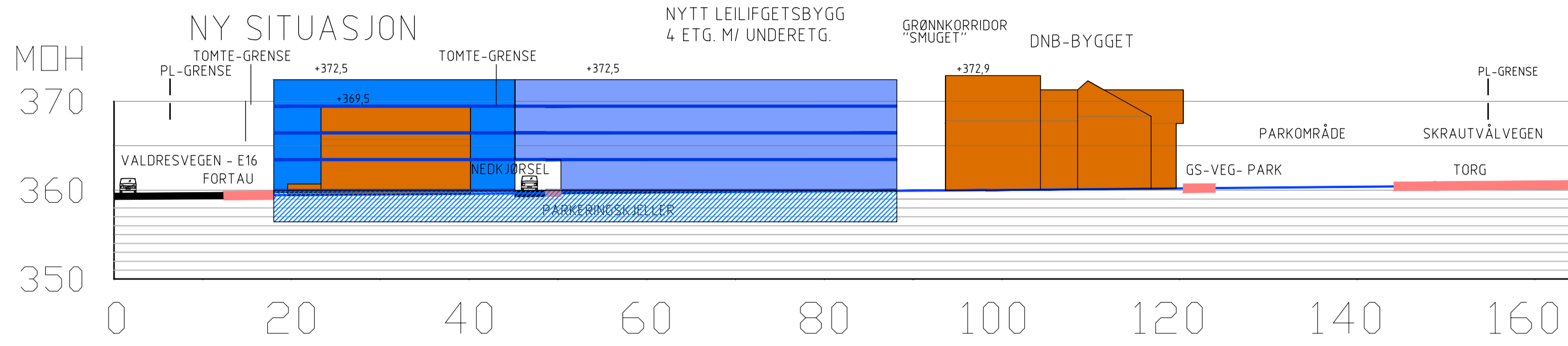
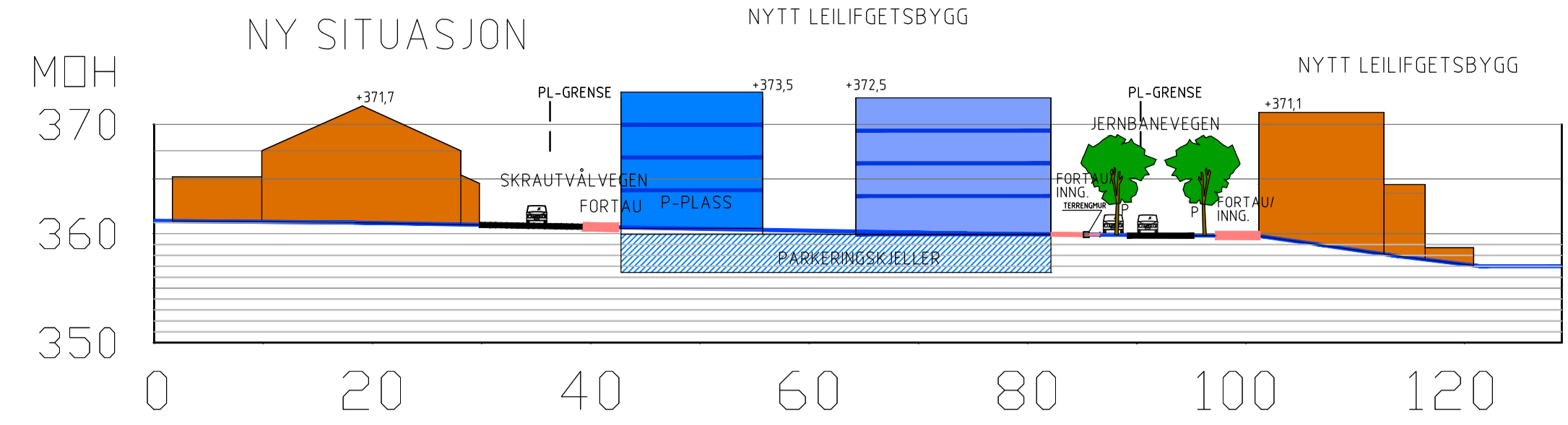


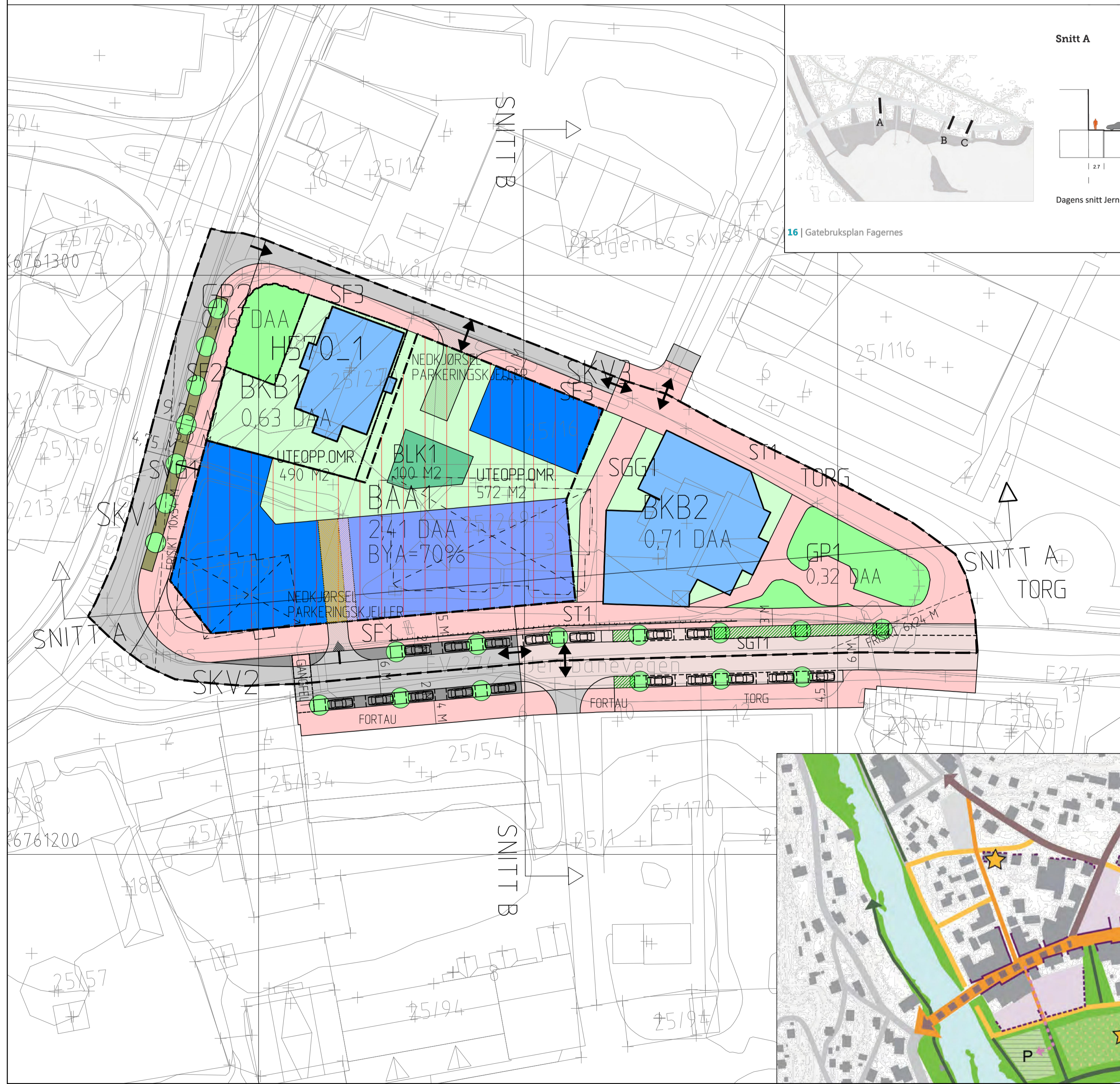
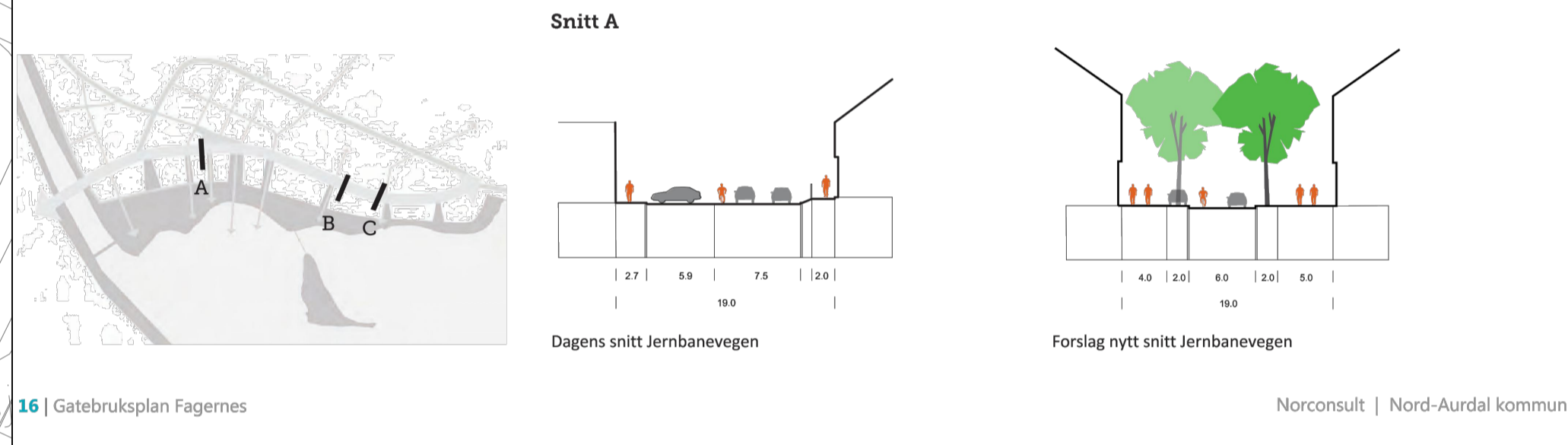
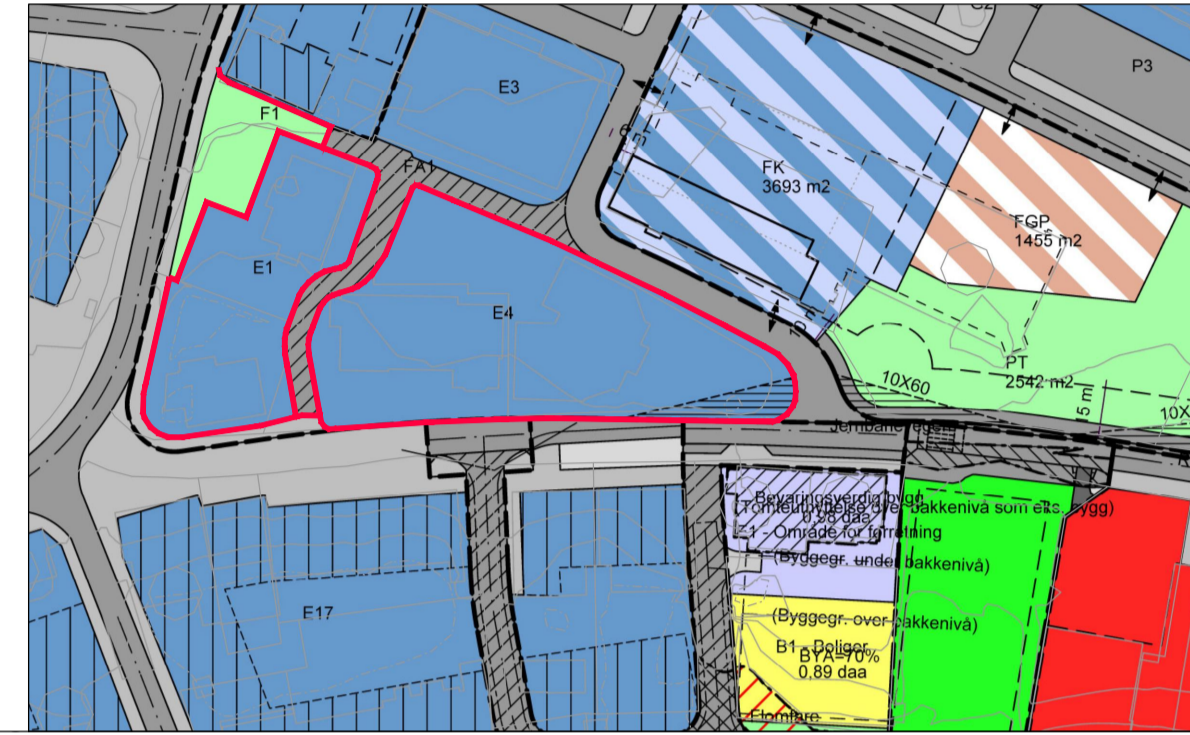
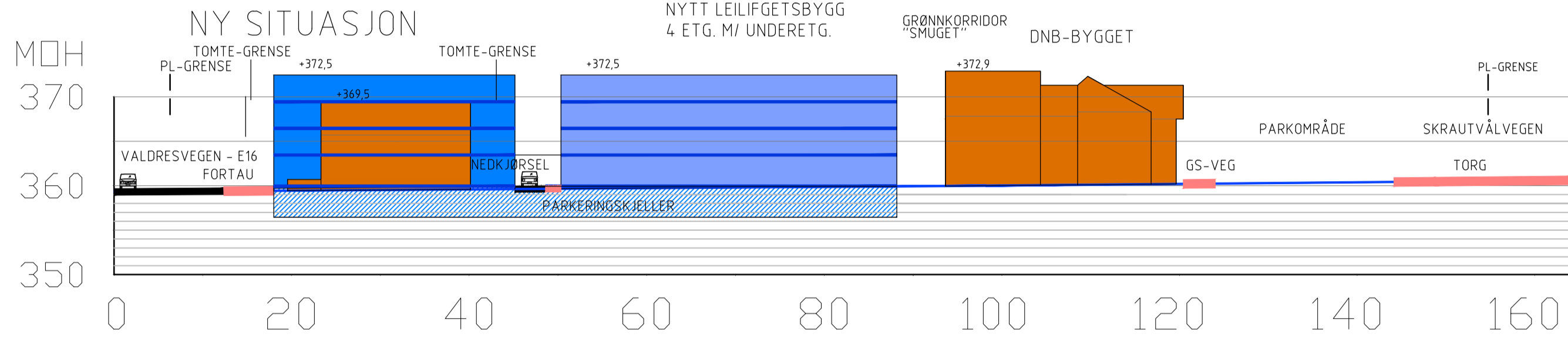
SNITT A MÅLESTOKK 1:500



SNITT B MÅLESTOKK 1:500



SNITT A ALT. MÅLESTOKK 1:500



TEGNFORKLARING

	BEGRENSNING AV OMRÅDET		AVKJØRSEL - INN- OG UTKJØRSEL
	FORMÅLSGRENSE		AVKJØRSEL - KUN INNKJØRSEL
	BYGGEGRENSE		NEDKJØRSEL GRASJEBYGG UNDER BAKKENIVÅ
	BYGG, KULTURMINNER MM. SOM SKAL BEVARES		GARASJEBYGG UNDER BAKKENIVÅ
	FRISKILTUNJE		BEVARING KULTURMLJØ OMRÅDE BKB2 - ANNEKSET
	STØYSKJERM		
	AVGRENSNING GARASJEKJELLER		
	BYGG SOM SKAL FJERNES		
	PARK / GRØNNSTRUKTUR		
	UTEOPPHOLDSOMRÅDER		
	TORG / GANGAREAL		
	GATETUN / GÅGATE		
	NYTT LEILIGHETSBYGG - FAGERLUND - 25/269		
	ØVRIGE NYE LEILIGHETSBYGG - EIENDOMMENE - 25/16, 89		
	EKSISTERENDE BYGG		
	KJØREVEG - ASFALT		
	GANGAREAL		
	GATETUN - GRØNTSONE INGEN PARKERINGSSONE		

REGULERT AREAL = 7,32 DEKAR
MÅLESTOKK 1:500

Horisontal skala 1:500

B	0109/2020	ENDRET HINSEFORMÅL FOR TOLGEBE OMRÅDE B81 TIL OGSÅ Å GJELDE TAKHSTYTTING - NYTT OMRÅDE BAA1	0109/2020	JL	JOHN LIE
A	08/12/2019	ENDRET I SAMVÅR MED REVIDERT STØYVURDERING - LAGT INN STØYSKJERM VEST FOR ANNEKSET - OMRÅDE B82	08/12/2019	JL	JOHN LIE
REVISJON	DATE	REVISJONEN GJELDER	DATE	UTFØRT	KONTR.
NORD-AURDAL KOMMUNE REGULERINGSPILAN FOR FAGERLUNDKVARTALET FAGERNES					
ILLUSTRASJONSPLAN UTOHMUSOMRÅDE					
TILTAKSHAVER: HUSAGER AS TYNNVEGEN 2398, 2966 SLEIRE - Mobiltelefon: 920 62793					
LANDSKAPSARKITEKT JOHN LIE PORSGRUNNVEIEN 190 3735 SKIEN MOBILTELEFON: 906 81024			OPPGAVEN: FAGERLUNDKVARTALET 561	TEGN NR: 2	DATE 28.06.19