



VIKA 26/92

Utvalgte flyfoto, planutsnitt og bilder

Illustrasjon: ANKR rådgivning

Utarbeidet av Nord-Aurdal kommune v/ REP 10.01.2019

flyfoto

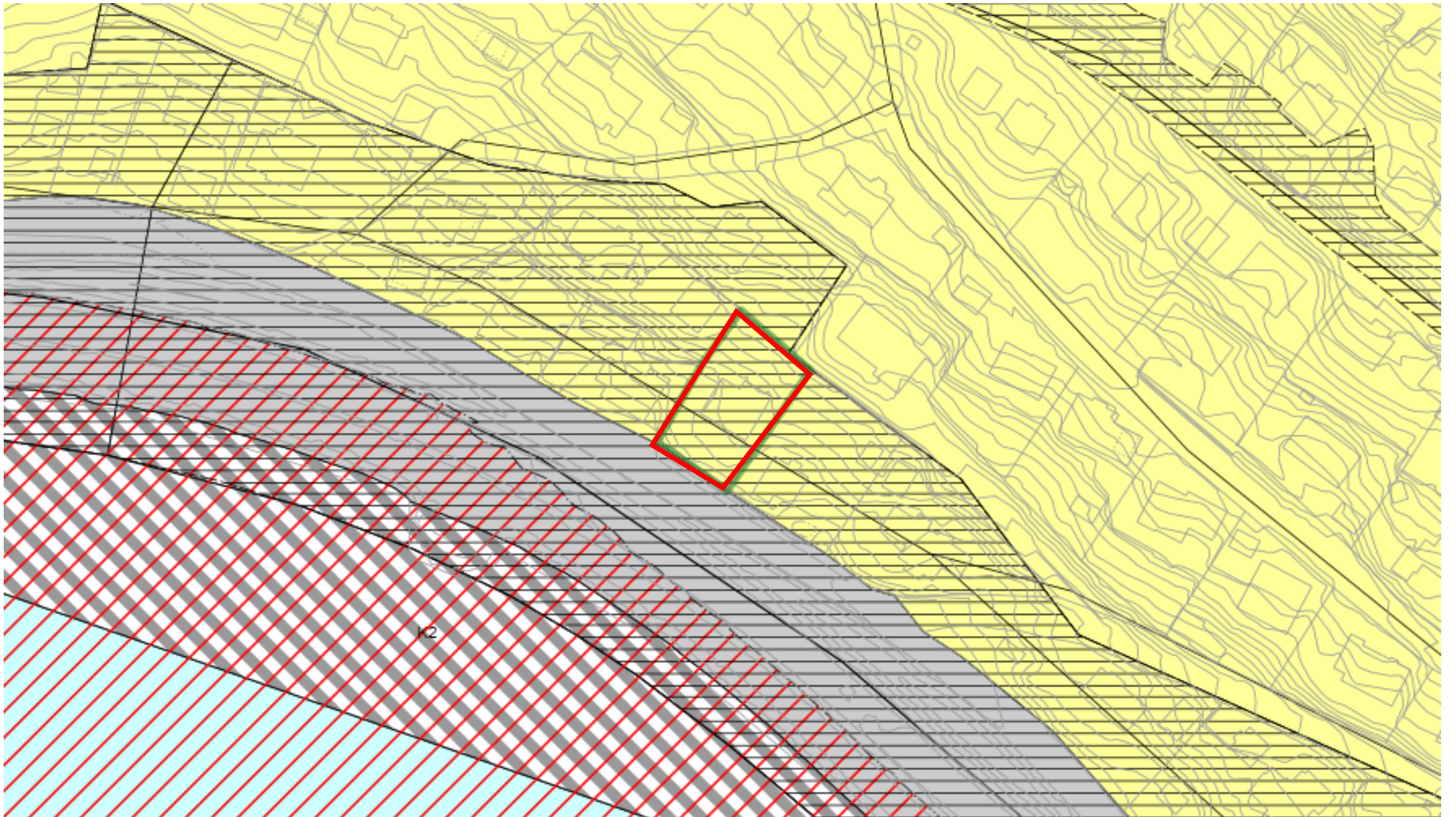


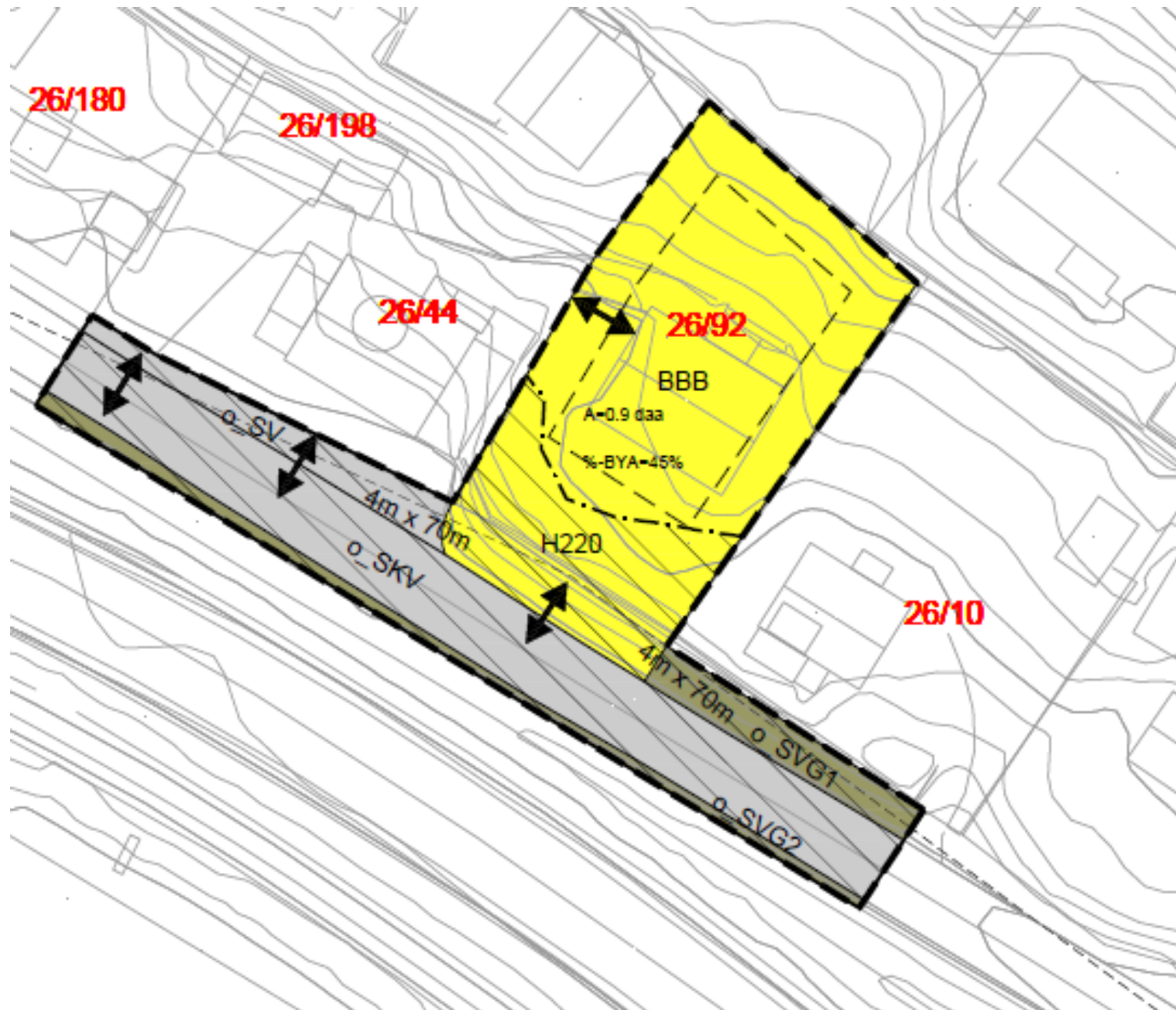
20m

Flyfoto 2016. Hentet fra norgebilder.no. Avgrensningen er ikke eksakt.

planutsnitt








Planforslag fra forslagsteller 08.01.2019

Bilder fra planområdet 29.11.2018 og 10.01.2019







Planområdet med omkringliggende bebyggelse, sett fra Shell



Omkringliggende bebyggelse



Bebyggelse i området



Bebyggelse i området